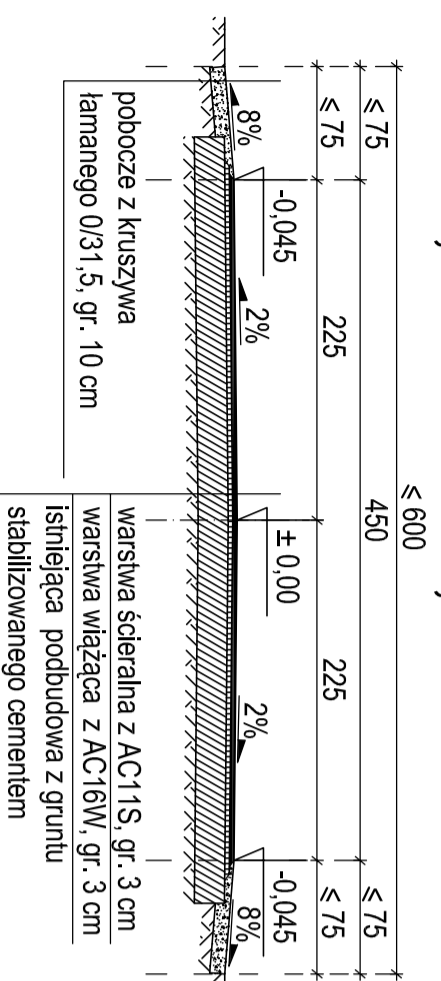
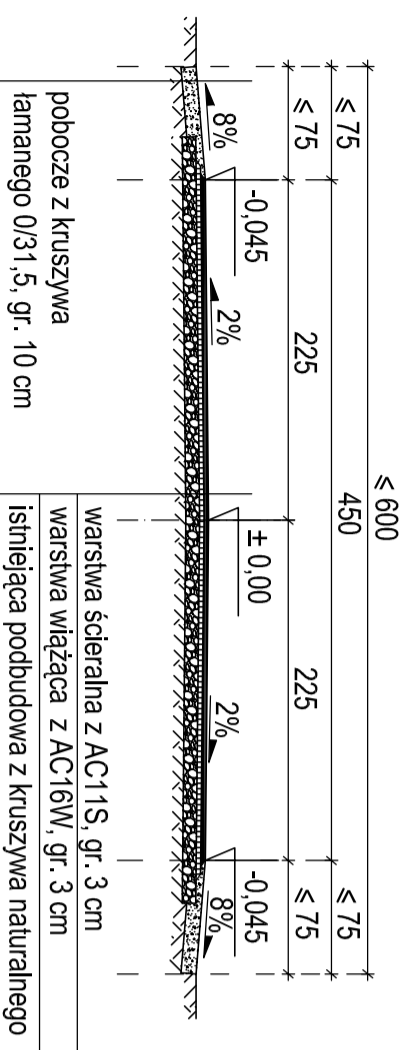


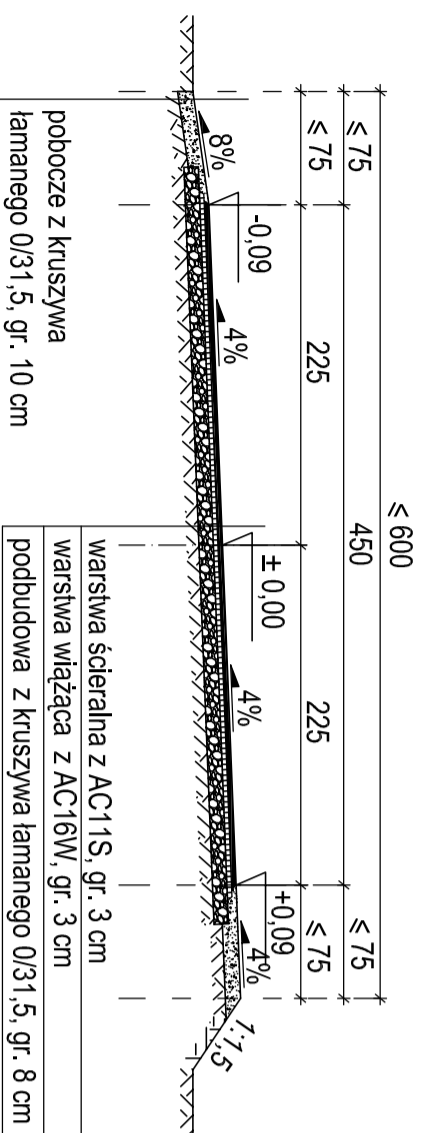
**PRZEKRÓJ NORMALNY JEZDNI GŁÓWNEJ  
OD KM 0+000,00 DO KM 0+285,53 i KM 0+850 SKALA 1:50**



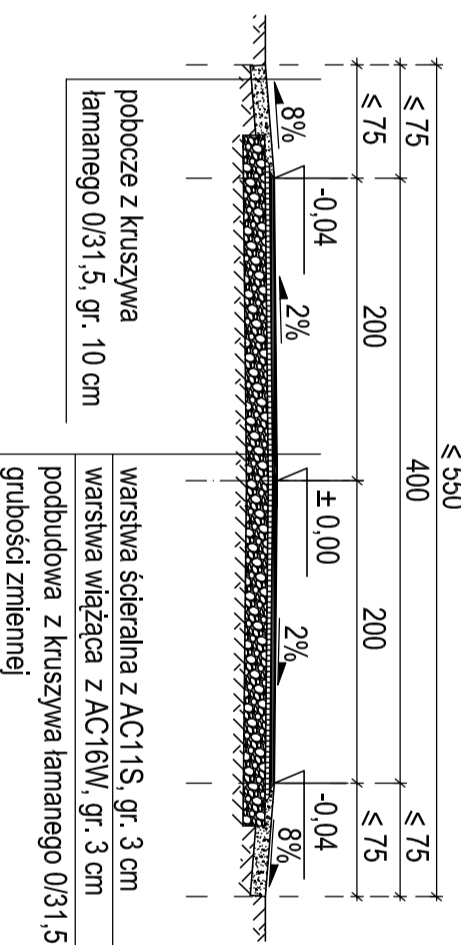
**PRZEKRÓJ NORMALNY JEZDNI GŁÓWNEJ  
OD KM 0+285,53 DO KM 0+575,52  
SKALA 1:50**



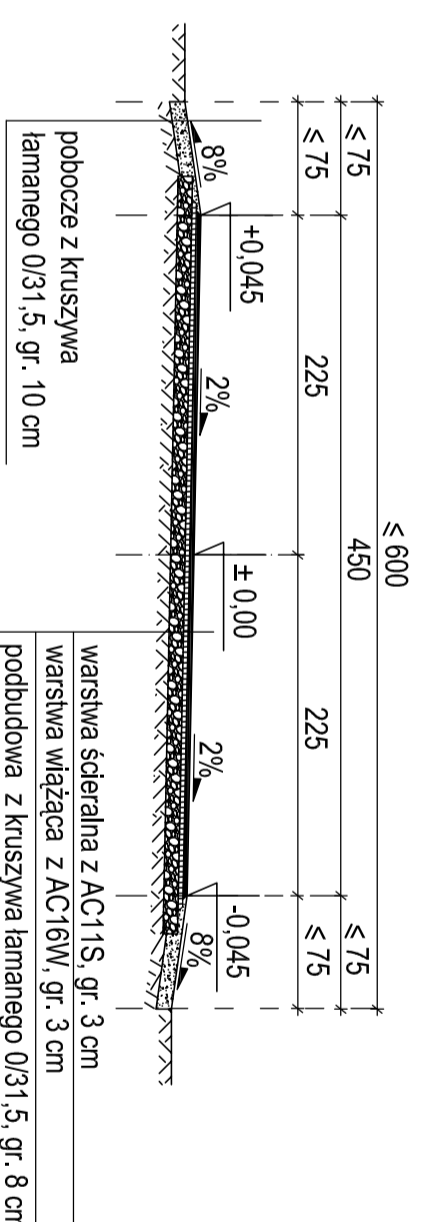
**PRZEKRÓJ NORMALNY JEZDNI GŁÓWNEJ NA ŁUKU  
OD KM 0+610,52 DO KM 0+632,51 SKALA 1:50**



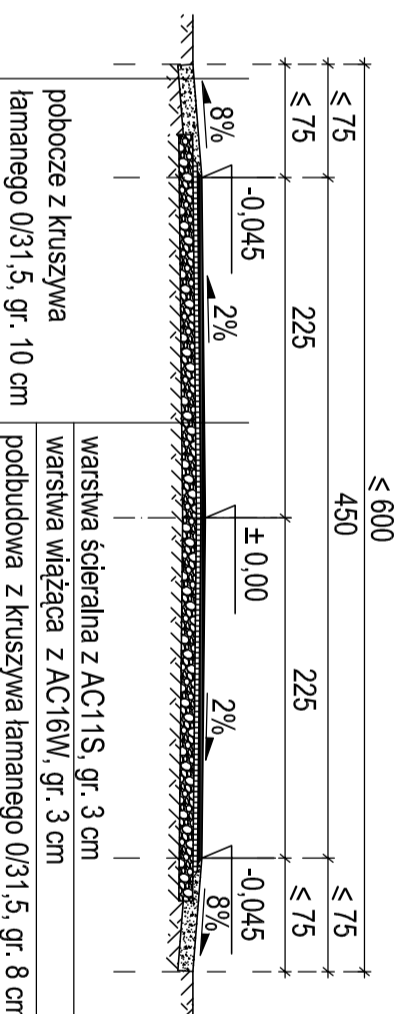
**PRZEKRÓJ NORMALNY ŁĄCZNIKA  
OD KM 0+000,00 DO KM 0+092,00 SKALA 1:50**



**PRZEKRÓJ NORMALNY JEZDNI GŁÓWNEJ NA ŁUKU  
OD KM 0+720,03 DO KM 0+831,62 SKALA 1:50**



**PRZEKRÓJ NORMALNY JEZDNI GŁÓWNEJ  
OD KM 0+667,51 DO KM 0+685,03  
SKALA 1:50**



**RYS. 8**

Nazwa opracowania	<b>PROJEKT WYKONAWCZY</b>	<b>SKALA 1:50</b>
Zadanie	Przebudowa drogi gminnej w miejscowości Oszczerze w km 0+000 - 0+850, dl. 850 mb wraz łącznikiem długości 92,02 mb, na dz. nr ew. 201 i 214 obręb Ziomki oraz 212 i 217 obręb Oszczerze	
Nazwa rysunku	<b>Przekroje normalne jezdni głównej oraz łącznika</b>	
Inwestor	<b>Gmina Grębków, ul. Wspólna 5, 07-110 Grębków</b>	
Opracowanie projektu	Jacek Księżopolski zam. Węgrów ul. Orzeszkowej 22 upr. Nr WZDP 285/73	..... (podpis)
Data opracowania	sierpień 2015	